ParkingVision

PARKINGVISION SMART · BELEGUNG & BEWIRTSCHAFTUNG

Belegung in Echtzeit. Entscheiden mit Zahlen.

Geplant für Q4 2026. Heute gebaut ist die Live-Belegung je Standort mit Schwellen-Ampel. Parkflächen überwachen und bewirtschaften — von zwei, drei Plätzen bis zur grossen Fläche. Belegung pro Zone und Ebene sowie die Was-wäre-wenn-Simulation für wegfallende Plätze folgen. Parkgebühr optional.

Live-Belegung | Was-wäre-wenn-Simulation | Jede Grösse | Parkgebühr optional

AUSGANGSLAGE

Drei offene Fragen — drei klare Antworten

Wie voll ist die Fläche gerade, was passiert bei einer Baustelle, und lohnt sich das für ein paar Plätze? ParkingVision Smart zeigt die Belegung live und rechnet Engpässe im Voraus durch — in jeder Grösse.

Kein Live-Bild der Belegung

Wie viele Plätze sind jetzt frei, und in welcher Zone? Meist nur eine Schätzung.

MIT SMART

Live-Belegung pro Zone und Ebene — in Echtzeit, jederzeit im Portal.

Bauetappe oder Event

Fallen Plätze weg, weiss niemand, wann die Restfläche überläuft.

MIT SMART

Die Simulation rechnet den erwarteten Überlauf je Wochentag und Tageszeit vor.

Kleine Flächen, grosse Technik?

Für ein paar Plätze scheint sich aufwändige Zähltechnik nicht zu lohnen.

MIT SMART

Kameras genügen — skaliert von zwei, drei Plätzen bis zur grossen Fläche.

ABLAUF

So funktioniert es — in drei Schritten

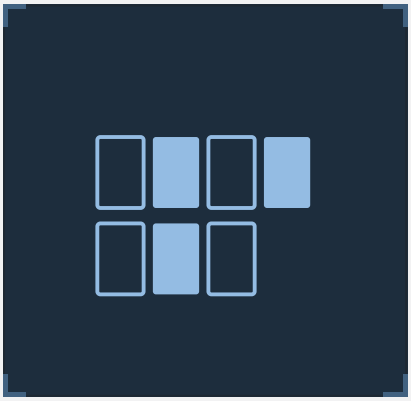

1 Erfassen

Kameras zählen die Belegung je Zone und Ebene — welcher Platz frei ist, welcher besetzt.

2 Überblicken

Das Portal zeigt Belegung je Zone, Trend über Tag und Woche sowie die Auslastung.

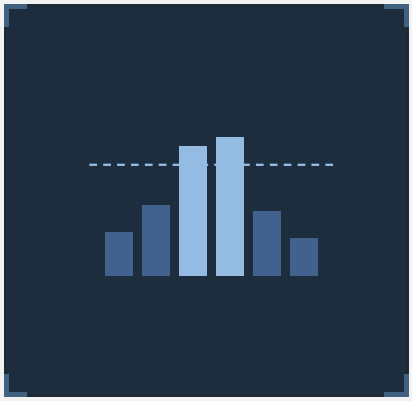

3 Simulieren

Was-wäre-wenn rechnet den Überlauf vor; optional aktivieren Sie Parkgebühr, Tarife und Berechtigungen.

NUTZEN

Was Sie davon haben

Belegung in Echtzeit

Pro Zone und Ebene — sehen, wo jetzt Plätze frei sind, ohne Rundgang.

Belegungs-Ampel — grün, gelb, rot je Bereich, auf einen Blick.

Trend über Tag und Woche — wann es voll wird, wann es sich leert.

Schwellen-Warnungen — Meldung, bevor eine Zone überläuft.

Planungssicherheit

Was-wäre-wenn — Bauetappe oder Event vorab durchrechnen.

Überlauf je Tageszeit — an welchem Tag und zu welcher Stunde es eng wird.

Entscheiden mit Zahlen — Etappe in die schwache Woche legen, statt zu raten.

Mietende informieren — mit belastbaren Zahlen statt einer Entschuldigung.

Bewirtschaftung optional

Parkgebühr an oder aus — je Fläche frei wählbar, ganz nach Bedarf.

Tarife — nach Auslastung, Zeitfenster und Sondertagen.

Berechtigungen — Dauerfreigaben und Kontingente wie bei FreeFlow.

Analytik — Auslastung und Umsatz je Fläche, Tag bis Jahr.

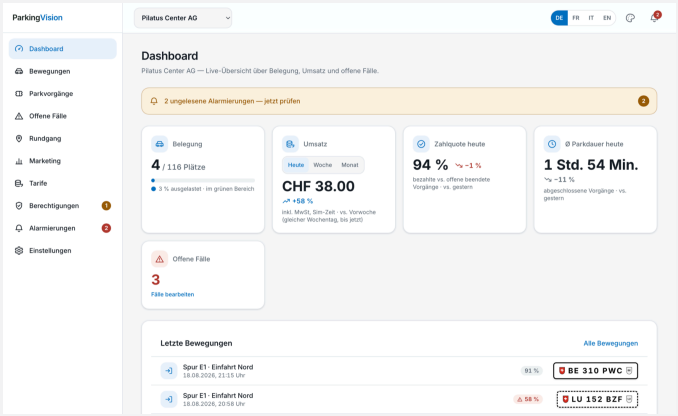

Im Portal — Belegung je Zone, Trend und Auslastung in einer Ansicht

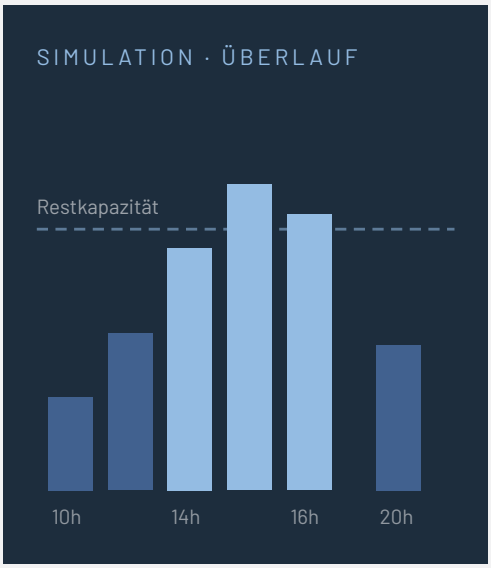

Erwarteter Überlauf am Samstagnachmittag — hell markiert die Stunden über der Restkapazität (Schema)

TEIL DER PLATTFORM

ParkingVision ist eine modulare Plattform auf gemeinsamer Kamera- und Portal-Basis. Smart läuft eigenständig — oder kombiniert mit den übrigen Produkten der Familie:

FreeFlow | Secure | Access | **Smart** | Parkleitsystem

FÜR WEN

Firmen- und Mitarbeiterparkplätze

Auslastung je Zone im Blick, Engpässe vor dem Umbau durchgerechnet.

Einkaufszentren mit Ebenen

Belegung je Ebene live, Spitzentage vorab simuliert und geplant.

Immobilien und Areale mit wenigen Plätzen

Auch zwei, drei Plätze werden sichtbar bewirtschaftbar — ohne teure Technik.

Events, Freizeit und Tourismus

Wegfallende Zonen und Andrang an Spitzentagen sauber vorausgeplant.

BETRIEB UND DATENSCHUTZ

Erlösmodell	SaaS-Lizenz je Standort — Parkgebühr optional zuschaltbar
Skalierung	Von zwei, drei Plätzen bis zur grossen Fläche
Simulation	Was-wäre-wenn aus Ihren eigenen historischen Daten
Hosting	Schweiz — Datenhoheit beim Betreiber, strikt getrennt pro Mandant
Regulatorik	DSGVO- und revDSG-konform ausgelegt
Kennzeichen	CH, DE und AT

ES Smart Solutions AG, Wilerstrasse 73, CH-9200 Gossau SG · kontakt@parkingvision.app